

## ГРАФИЧЕСКОЕ ОПИСАНИЕ

местоположения границ населенных пунктов, территориальных зон, особо охраняемых природных территорий, зон с особыми условиями использования территории

Публичный сервитут "Распределительный газопровод низкого давления по адресу: Московская обл., г.о.Домодедово, с.Растуново, (50:28:0100307).  
Догазификация с.Растуново, г.о.Домодедово, Московская область."

(наименование объекта, местоположение границ которого описано (далее - объект))

### Раздел 1

#### Сведения об объекте

№ п/п	Характеристики объекта	Описание характеристик
1	2	3
1.	Местоположение объекта	Московская область, г.о. Домодедово, с. Растуново
2.	Площадь объекта +/- величина погрешности определения площади (Р +/- Дельта Р)	506 +/- 8 м <sup>2</sup>
3.	Иные характеристики объекта	-

## Раздел 2

### Сведения о местоположении границ объекта

1. Система координат МСК-50, зона 2

2. Сведения о характерных точках границ объекта

Обозначение характерных точек границ	Координаты, м		Метод определения координат характерной точки	Средняя квадратическая погрешность положения характерной точки (M <sub>t</sub> ), м	Описание обозначения точки на местности (при наличии)
	X	Y			
1	2	3	4	5	6
1	414348.77	2209127.00	Аналитический метод	0.10	-
2	414350.08	2209129.90	Аналитический метод	0.10	-
3	414304.86	2209150.15	Аналитический метод	0.10	-
4	414234.20	2209180.65	Аналитический метод	0.10	-
5	414230.85	2209181.96	Аналитический метод	0.10	-
6	414227.41	2209183.03	Аналитический метод	0.10	-
7	414207.40	2209188.52	Аналитический метод	0.10	-
8	414199.88	2209190.40	Аналитический метод	0.10	-
9	414192.21	2209191.64	Аналитический метод	0.10	-
10	414178.21	2209193.24	Аналитический метод	0.10	-
11	414178.06	2209192.18	Аналитический метод	0.10	-
12	414195.23	2209189.91	Аналитический метод	0.10	-
13	414207.05	2209186.14	Аналитический метод	0.10	-
14	414226.54	2209180.56	Аналитический метод	0.10	-
15	414254.36	2209169.93	Аналитический метод	0.10	-
1	414348.77	2209127.00	Аналитический метод	0.10	-
16	413982.95	2209182.37	Аналитический метод	0.10	-
17	413979.97	2209196.42	Аналитический метод	0.10	-
18	413976.04	2209195.61	Аналитический метод	0.10	-
19	413979.02	2209181.56	Аналитический метод	0.10	-
16	413982.95	2209182.37	Аналитический метод	0.10	-

## 3. Сведения о характерных точках части (частей) границы объекта

Обозначение характерных точек части границы	Координаты, м		Метод определения координат характерной точки	Средняя квадратическая погрешность положения характерной точки (Mt), м	Описание обозначения точки на местности (при наличии)
	X	Y			
1	2	3	4	5	6
-	-	-	-	-	-

### Раздел 3

#### Сведения о местоположении измененных (уточненных) границ объекта

1. Система координат -

2. Сведения о характерных точках границ объекта

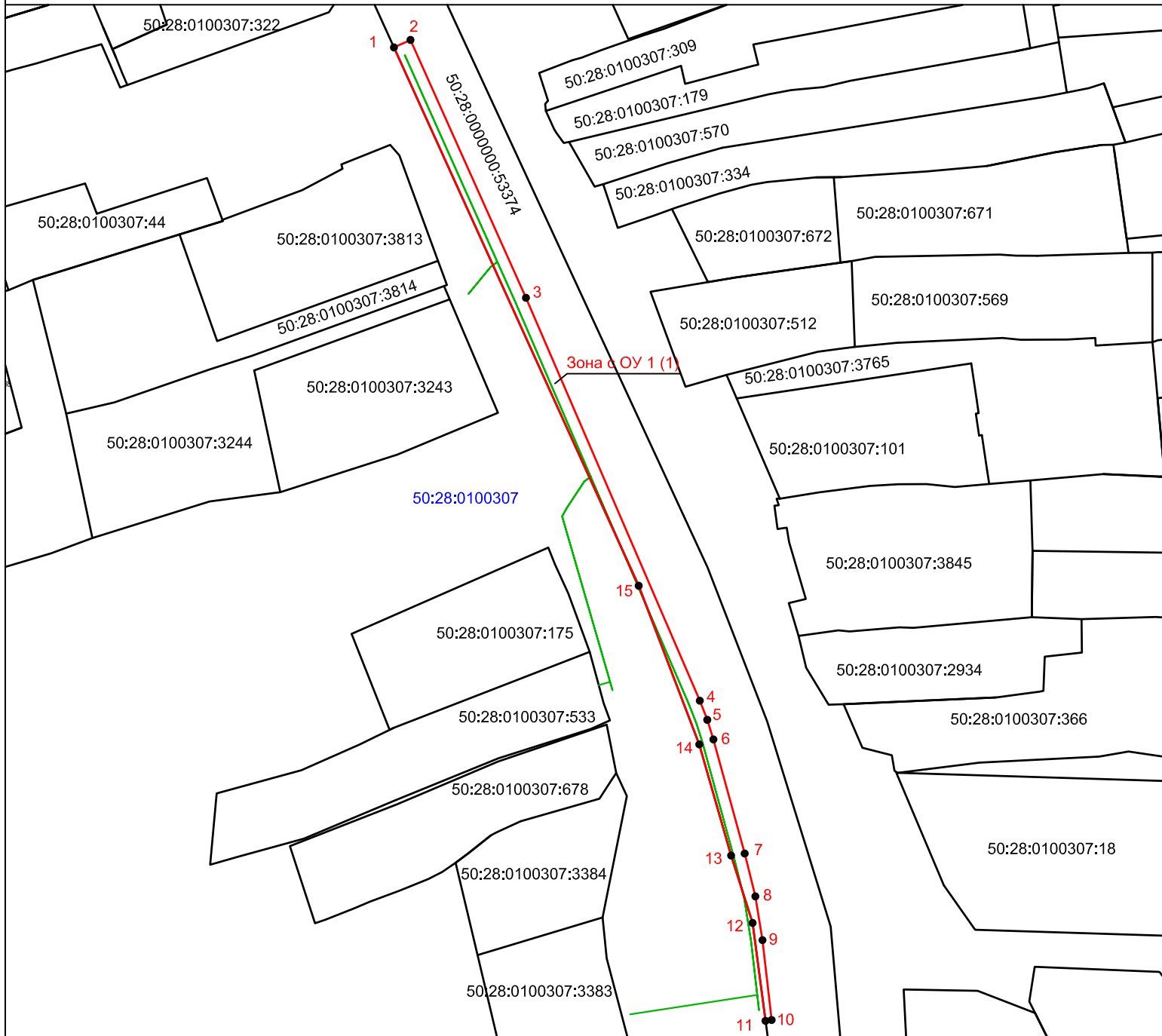
Обозначение характерных точек границ	Существующие координаты, м		Измененные (уточненные) координаты, м		Метод определения координат характерной точки	Средняя квадратическая погрешность положения характерной точки (Mt), м	Описание обозначения точки на местности (при наличии)
	X	Y	X	Y			
1	2	3	4	5	6	7	8
-	-	-	-	-	-	-	

3. Сведения о характерных точках части (частей) границы объекта

Обозначение характерных точек части границы	Существующие координаты, м		Измененные (уточненные) координаты, м		Метод определения координат характерной точки	Средняя квадратическая погрешность положения характерной точки (Mt), м	Описание обозначения точки на местности (при наличии)
	X	Y	X	Y			
1	2	3	4	5	6	7	8
-	-	-	-	-	-	-	






# Раздел 4

## План границ объекта



Условные обозначения:

Масштаб 1:1000

-  - вновь образованная граница зоны с особыми условиями использования территории
  -  - характерная точка границы, сведения о которой позволяют однозначно определить ее положение на местности
  -  - обозначение новой характерной точки
  - Зона с ОУ 1** - зона с особыми условиями использования территории Зона с ОУ 1 — Публичный сервитут "Распределительный газопровод низкого давления по адресу: Московская обл., г.о.Домодедово, с.Растуново, (50:28:0100307). Догазификация с.Растуново, г.о.Домодедово, Московская область."
  -  - существующая часть границы, имеющиеся сведения ЕГРН о которой позволяют однозначно определить ее положение на местности
- 50:28:0000000:53374 - кадастровый номер земельного участка  
50:28:0100307 - номер кадастрового квартала  
 - граница сооружения

Подпись

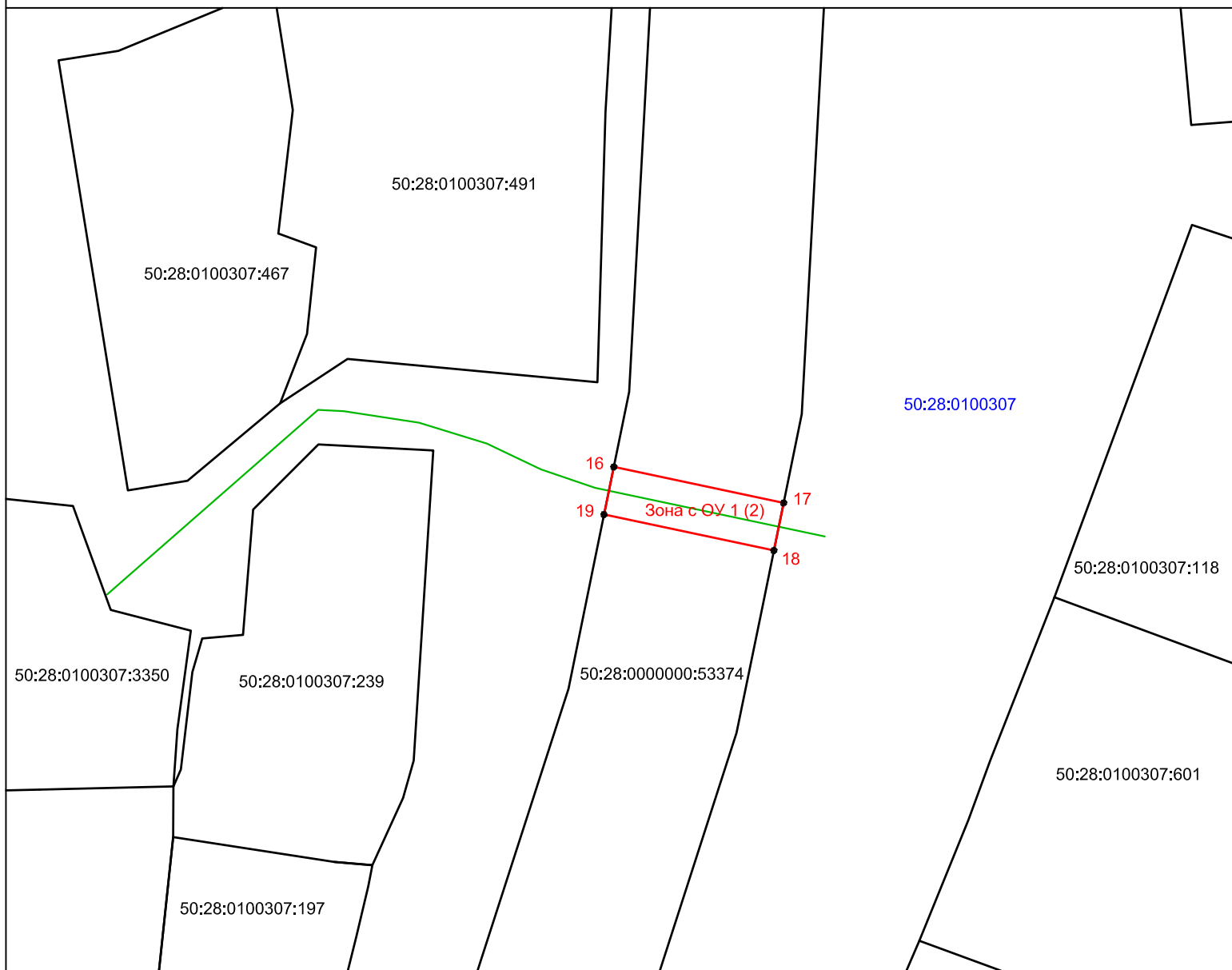


Дата "06"марта 2023г.

Место для оттиска печати (при наличии) лица, составившего описание местоположения границ объекта






# Раздел 4

## План границ объекта



Масштаб 1:500

### Условные обозначения:

-  - Вновь образованная граница зоны с особыми условиями использования территории
  -  - Характерная точка границы, сведения о которой позволяют однозначно определить ее положение на местности
  -  - Обозначение новой характерной точки
  - Зона с ОУ1** - Зона с особыми условиями использования территории Зона с ОУ 1 — Публичный сервитут "Распределительный газопровод низкого давления по адресу: Московская обл., г.о.Домодедово, с.Растуново, (50:28:0100307), Догазификация с.Растуново, г.о.Домодедово, Московская область."
  -  - Существующая часть границы, имеющиеся сведения ЕГРН о которой позволяют однозначно определить ее положение на местности
- 50:28:0000000:53374 - кадастровый номер земельного участка
- 50:28:0100307 - номер кадастрового квартала
-  - граница сооружения

Подпись



Дата "06"марта 2023г.

Место для оттиска печати (при наличии) лица, составившего описание местоположения границ объекта